

هذه المقالة عن عاصمة تشيلي. لتصفح عناوين مشابهة، انظر سانتياغو (توضيح).

سانتياغو

Santiago de Chile أو Santiago



صور لمدينة سانتياغو

صور لمدينة سانتياغو



سانتياغو

شعار سانتياغو



سانتياغو


علم سانتياغو

تاريخ التأسيس

12 فبراير 1541

البلد

تقسيم إداري

 تشيلي [1][2]

عاصمة لـ

تشيلي

منطقة سانتياغو متروبوليتان

المنطقة

سانتياغو

المسؤولون

رئيسة البلدية

كارولينا تووا

خصائص جغرافية

إحداثيات

33°26′16″S 70°39′02″W﻿ / ﻿33.437881°S 70.650469°W﻿ / -33.437881; -70.650469

المساحة

641.4 كيلومتر مربع

الأرض

641,4 كم²

الارتفاع

510 م

السكان

التعداد السكاني

4.912.500 نسمة (إحصاء 2012)

الكثافة السكانية

7659 س/كم²

معلومات أخرى

المدينة التوأم

بكين

ساو باولو

مدريد

أنقرة

كيب

ريغا

مينيابولس، مينيسوتا

سانتياغو دي كوبريتارو

تونس

١.٧:

ت ع م-04:00

التوقيت

3580000

الرمز البريدي

22


الرمز الهاتفي

الموقع الرسمي

الموقع الرسمي

3871336

الرمز الجغرافي

 معرض صور سانتياغو - ويكيبيديا كومنز



تعديل

الوسائط التالية غير مدعومة في قالب: معلومات مدينة يرجى مراجعتها: (هذه الرسالة تظهر عند المعاينة فقط)
▪ **الوسيط اسم المنطقة 1** ، **الوسيط نوع المنطقة 1** ، ووسائط غير مدعومة، يجب تبديلها، طالع صفحة توثيق القالب لمعرفة الوسائط البديلة.

1

شنت ياقب أو شنت ياقوه أو شنت ياقوب أو شنت ياق[3] أو **سنتياغو أو سانتياغو** هي عاصمة تشيلي وأكبر مدنها. يبلغ عدد سكانها 5,278,044 (2009) ومساحتها 641.4 كم مربع. تقع في منتصف البلاد وتبعد 144 كم شرقاً عن المحيط الهادئ. وبها مجالس الدولة التشريعية أما مراكزها التنفيذية فتتواجد في ضواحيها. 45 % من الناتج الإجمالي التشيلي ينتج من سانتياغو وبالتالي تعد المركز الاقتصادي للبلاد. فيها ما يربو عن 25 جامعة. أسست في عام 1541م على يد جندي إسباني يُدعى "بيدرو دي فالديفيا" وقد كانت أول مستعمرة إسبانية دائمة فيما يعرف اليوم بتشيلي.

التاريخ

التأسيس



تأسيس سانتياغو في عام 1541م.

أسس المدينة بيدرو دي فالديفيا في 12 فبراير 1541 م بالاسم (Santiago de Nueva Extremadura). اختار فالديفيا موقع المدينة بسبب مناخه المعتدل وسهولة حمايته من الأخطار المحدقة حيث يشكل نهر مابوتشو جزيرة يصعب الوصول إليها. وقد تم بناء المدينة بمساعدة قبائل البيكونتتسه السكان الأصليين لتلك المناطق. وحينها قام حاكم الإنكا "مانكو كاباك الثاني" بتحذير الحكام الجدد (الإسبان) بأن شعبه سوف يحاربهم وسوف يستعيد أرضه. وقام بمنع إعطاء المؤن للإسبانيين، فاضطر الغزاة الإسبانيون إلى قتال المقاومين للحصول على المؤن. وأخيرا نجح بيدرو في هزم الإنكا واستطاع توفير المؤن والحاجيات الأخرى المطلوبة لازدهار سانتياغو.

تألقت أرضية المدينة الجديدة من شوارع متصلة عرضها 14.35 مترا (12 فاراس) وطولها 165.08 مترا (138 فاراس). وقد كانت هناك 9 شوارع باتجاهي الشرق والغرب و15 باتجاهي الشمال والجنوب.

محاولة التخريب

مقاومة السكان المحليين استمرت بعد تأسيس المدينة وأدت إلى المزيد من النزاعات اللاحقة. في 11 أيلول (سبتمبر) من عام 1541 قامت عدة قبائل من السكان المحليين بتنظيم ثورة وبالهجوم على سانتياغو، وقد تسبب هذا الهجوم في حرب استمرت لثلاث سنوات. وذلك في الوقت الذي كان فيه الغزاة في وضع خطير. حيث أنهم كانوا يعانون من نقص دائم في الطعام وكانوا تقريبا في انزال تام عن بقية العالم.

في كانون الثاني (يناير) من عام 1542 أرسل بيدرو مبعوثا يدعى "ألونسو دي موثروي" إلى البيرو لطلب المساعدة. وبعد 20 شهر قاس للغزاة عاد "دي مونروي" مع دعم جيد. مما أفشل ثورة الإنكا واضطر السكان المحليون للانسحاب والتحرك جنوبا وبقيت المدينة سليمة نسبيا.

القرن التاسع عشر



معركة مايو في عام 1818م.

خلال حرب التحرير التشيلية (1810-1818 م) تهدمت المدينة ودمرت دمارا كاملا وخاصة بعد معركة مايو. اختيرت المدينة كعاصمة للبلاد بعد انتهاء الحرب عام 1818 م.

بقيت العاصمة مدينة صغيرة لا تحوي سوى بعض المباني والكنائس حتى أواخر القرن التاسع عشر حيث تم اكتشاف الأسمدة النيتروجينية في المنطقة الأمر الذي أدى لتوسعها وتبوءها مركزا اقتصاديا هاما في القارة الأمريكية الجنوبية.

الجغرافيا



صورة من قمر صناعي لمدينة سانتياغو والحوض الذي تقع فيه.

تقع المدينة في وسط "حوض سانتياغو"، وهو وادي كبير مجوف الشكل يتألف من سهل كبير وخصب تطوقه الجبال. يحده من الغرب الجزء الرئيسي من جبال الأنديز الواقعة في شرق سلسلة جبال تشيلي الساحلية. ومن الشمال جزء آخر من جبال الأنديز يُسمى "كوردون دي تشاكابوكو"، ومن الجنوب امتداد لجبال الأنديز يُسمى "أنغوستورا دي باين". حوض سانتياغو هو جزء من المنخفضات الوسطى أو "وادي تشيلي المركزي"، وهو مسطح تقريبا، وتتخلله تلال قليلة فقط.

معرض



Palacio de La Moneda



■



■



■




■



■



■



■



■



■



■



■



■



■



■



■

المراجع

1. ↑ "صفحة سانتياغو في GeoNames ID". *GeoNames ID*. اطلع عليه بتاريخ 13 يونيو 2017.
2. ↑ "صفحة سانتياغو في ميوزك برينز". *MusicBrainz area ID*. اطلع عليه بتاريخ 13 يونيو 2017.
3. ↑ كتاب (بلدان الأندلس في أعمال ياقوت الحموي الجغرافية (دراسة مقارنة)) لمؤلفه د. يوسف أحمد بني ياسين، مركز زايد للتراث والتاريخ، العين، الإمارات، الطبعة الأولى 2004، الرقم الدولي 9948-06-119-5، ISBN رقم الصفحة 373 (ووضع الاسم العربي لسانتياغو في هذه المقالة لأن سانتياغو كلمة إسبانية وعرفها العرب بشنت ياقب (سُميت المدينة على اسم مدينة إسبانية) ولأن اللغة الإسبانية هي اللغة التي يتحدثها سكان تشيلي)

في كومنز صور وملفات عن: سانتياغو



ع
ن
ت


مدن تشيلي

أريكا • الغاروبو • بتشيلمو • بويرتو ويليامز • سانتياغو • فالبارايسو • كورونل • كوكويمبو • كونثشيون • هانجاروا • لا سيرينا

مدن تشيلي في كومنز

WorldCat ▪
VIAF: 135444014 ▪
LCCN: n79077402 ▪
GND: 4122723-2 ▪
SUDOC: 156402610 ▪
(BNF: cb120000849 (data) ▪

ضبط
استنادي

بوابة تجمعات سكانية 

بوابة تشيلي 