

## Table of Contents

|                                      |   |
|--------------------------------------|---|
| Table of Contents                    | 1 |
| Название города                      | 2 |
| История                              | 2 |
| Физико-географическая характеристика | 2 |
| Климат                               | 3 |
| Экология                             | 3 |
| Население                            | 3 |
| Символика                            | 4 |
| Власть                               | 4 |
| Экономика                            | 4 |
| СМИ                                  | 5 |
| Транспорт                            | 5 |
| Городской                            | 5 |
| Междугородный                        | 5 |
| Спорт                                | 5 |
| Образование                          | 5 |
| Культура                             | 5 |
| Музеи                                | 5 |
| Архитектура                          | 6 |
| Примечания                           | 6 |
| Литература                           | 7 |
| Ссылки                               | 7 |

**Сантьяго** (также *Сантьяго-де-Чили*, *Большой Сантьяго*, исп. *Santiago de Chile*) — город, столица Чили. Административный центр Столичной области и провинции Сантьяго. Представляет собой конгломерат 37 разрозненных коммун без единого органа управления.

Население — 5,4 млн человек (2002), или 36 % населения страны, один из крупнейших городов Южной Америки.

Расположен в межгорной котловине у подножия Анд на высоте около 540 метров над уровнем моря, менее чем в 100 км к востоку от Тихого океана. Климат средиземноморский. Подвержен землетрясениям.

Главный политический, экономический и культурный центр Чили. Относится к глобальным городам второго порядка. Производит 43 % ВВП страны (2005). Транспортный узел на Панамериканском шоссе.

Основан в 1541 году испанским конкистадором Педро де Вальдивия, назван в честь святого Иакова. С 1818 года — столица независимого Чили.

## Название города

Сантьяго, также известный как Сантьяго-де-Чили («чилийский Сантьяго»), был назван по имени покровителя Испании святого Яго — апостола Иакова (исп. *Santiago*, *San Iago*, *San Tiago*, *San Diego*)<sup>[2]</sup>.

Сантьяго в узком смысле означает коммуну Сантьяго — административную единицу, которая занимает площадь исторического города. Её часто называют центром, центральным Сантьяго (исп. *Santiago Centro*). Также существует провинция Сантьяго и Столичная область. В широком смысле (без уточнений) Сантьяго означает город или агломерацию, состоящую из 37 коммун, также известную как Большой Сантьяго (исп. *Gran Santiago*).

## История

В прошлом на территории современного города проживали инки. В декабре 1540 года в долину реки Мапочо из Перу прибыли испанцы под предводительством конкистадора Педро де Вальдивия, впоследствии ставшего первым губернатором Чили, который 12 февраля 1541 года основал город под названием Сантьяго-де-Нуэва Эстремадура. Эстремадура была родиной Вальдивии в Испании<sup>[3]</sup>.

Строительство нового города было поручено Педро де Гамбоа, который спроектировал улицы по гипподамовой системе. В центре была разбита главная площадь — Пласа де-Армас (*Площадь оружия*) с домом губернатора, собором и тюрьмой. Несколько месяцев спустя Вальдивия был вынужден отправиться на Арауканскую войну, и 11 сентября 1541 года Сантьяго был разорён индейцами<sup>[4]</sup>.



Аламеда в 1930 году

В 1561 году из камня построен кафедральный собор, в 1618 году построена церковь Святого Франциска. В 1575 году город пережил землетрясение, в 1590 году — эпидемию оспы, в 1608 и 1618 годах — наводнение реки Мапочо. Опасность вражеского нападения и серия разрушительных землетрясений препятствовали размещению в городе королевского суда до 1607 года. Землетрясение 1647 года унесло 600 жизней. До XIX века Сантьяго служил резиденцией испанского губернатора и генерал-капитана (с 1778 года). В 1798 году открыт каменный мост через реку

Мапочо.

Народное восстание в Сантьяго 14 июля 1810 года положило начало войне за независимость Чили, продолжавшейся до 1818 года. После провозглашения независимости страны Сантьяго был объявлен столицей. В 1822 и 1835 годах произошло два землетрясения. В 1870-е годы благодаря буму горнодобывающей промышленности предпринимателями было построено множество дворцов. В 1857 году в Сантьяго пришла железная дорога. На рубеже XIX—XX веков город обошёл Вальпараисо по объёму промышленного производства.

После Великой депрессии 1929 года, приведшей к упадку промышленности в стране, Сантьяго стал новым домом для оставшихся без работы чилийцев. В 1960-е годы были приняты первые планы развития Большого Сантьяго. В сентябре 1973 года в городе происходили ожесточённые бои между мятежниками и сторонниками Сальвадора Альенде. В ходе уличных боёв городу был нанесён значительный ущерб. 27 февраля 2010 года Сантьяго пережил сильное землетрясение.

## Физико-географическая характеристика

|  |   |
|--|---|
| Город  |   |
| <b>Сантьяго</b><br>исп. <i>Santiago de Chile</i> |   |
|  |   |
|  |   |
| <b>Флаг</b>                                      | <b>Герб</b>   |
|  |   |
| Страна   | <span><span><span></span></span><span> </span></span> Чили  |
| Область  | Столичная   |
| Координаты                                       | <span><span><span><span><span>33°27′00″ ю. ш.</span> <span>70°40′00″ з. д.</span></span></span><span><span>﻿</span> / <span>﻿</span></span><span><span><span><span>33.45000° ю. ш. 70.66667° з. д.</span><span></span></span></span></span></span></span> |
| Внутреннее деление                               | 37 районов  |
| Основан  | 1541  |
| Город с  | 1552  |
| Площадь  | 641,4 км²   |
| Высота центра                                    | 520 м   |
| Тип климата                                      | средиземноморский   |
| Население  | 5 128 590 человек (2014)  |
| Названия жителей                                 | сантьягец, сантьягцы <sup>[1]</sup>   |
| Часовой пояс                                     | UTC-3   |
| Телефонный код                                   | +56 22  |
| Почтовый индекс                                  | 3580000   |
| Официальный сайт                                 | <span>gobiernosantiago.cl</span>  |
|  |   |
|  |   |

Сантьяго расположен в центральной части Чили на равнине Сантьягского бассейна (котловине) — части Продольной долины на берегах реки Мапучо в окружении горных хребтов: Главной Кордильеры Анд на востоке, Чакабуко на севере и Береговой Кордильерой на западе.

Расстояние до Тихого океана составляет менее 100 км. Размеры города: длина около 80 км с севера на юг и 35 км с востока на запад. Площадь — около 750 км<sup>2</sup><sup>[5]</sup> (по другим данным — 600 км<sup>2</sup><sup>[6]</sup>).

Высота города: от 450 м до 900 метров, центра — 540 м над уровнем моря<sup>[7]</sup>. Самая высокая точка находится в районе Ренка — 905 м<sup>[8]</sup>. В нескольких десятках километров находятся активные вулканы Тупунгато (высотой 6570 м), Тупунгатито (5913 м), Сан-Хосе (5856 м) и Майпо (5323 м).



Река Мапучо

Главная река в черте города — Мапучо, в апреле сильно мелеет.

## Климат

Климат Сантьяго средиземноморский, с длительным засушливым сезоном и дождливой зимой. Прибрежные горы Береговой Кордильеры служат экраном, снижающим влияние океана, формируя в районе Сантьяго более континентальный климат. Колебания суточных температур в летний период могут превышать 30 °С. Лето (с ноября по март) нежаркое и сухое. Зима (с июня по сентябрь) дождливая<sup>[9]</sup>.

| Климат Сантьяго         |      |      |      |      |      |      |      |      |      |      |       |      |      |
|-------------------------|------|------|------|------|------|------|------|------|------|------|-------|------|------|
| Показатель              | Янв. | Фев. | Март | Апр. | Май  | Июнь | Июль | Авг. | Сен. | Окт. | Нояб. | Дек. | Год  |
| Абсолютный максимум, °С | 36   | 37   | 34   | 31   | 31   | 27   | 27   | 29   | 31   | 33   | 36    | 37   | 37   |
| Средний максимум, °С    | 29,7 | 29,1 | 26,9 | 23,3 | 18,7 | 15,2 | 14,9 | 16,7 | 19,0 | 22,3 | 25,4  | 28,4 | 22,5 |
| Средняя температура, °С | 20,9 | 19,9 | 17,6 | 14,2 | 11,1 | 8,5  | 8,1  | 9,5  | 11,5 | 14,5 | 17,3  | 19,9 | 14,4 |
| Средний минимум, °С     | 13,0 | 12,4 | 10,7 | 8,0  | 6,3  | 4,3  | 3,9  | 4,8  | 6,1  | 8,2  | 10,1  | 12,0 | 8,3  |
| Абсолютный минимум, °С  | 6    | 6    | 3    | 1    | -3   | -5   | -7   | -6   | -2   | -1   | 2     | 2    | -7   |
| Норма осадков, мм       | 0    | 0    | 3    | 10   | 42   | 70   | 86   | 51   | 22   | 13   | 9     | 2    | 312  |

Источник: BBC Weather (температура), Meteorología Interactiva (осадки)

## Экология



Смог над городом

Сантьяго расположен в природном районе со склерофитной растительностью, известном как Чилийский маторраль, с низкими полукустарниками, который был сильно изменён человеком в ходе сельскохозяйственного освоения местности. Это привело к деградации, включая эрозию почвы (опустыниванию)<sup>[10]</sup>. Зелёные зоны в 1992 году покрывали всего 2,5 % площади города.

Сантьяго — один из самых загрязнённых городов на планете. Расположение в котловине способствует застою выхлопных газов автомобилей и промышленных выбросов на протяжении всего года, особенно осенью и зимой. Отмечается высокий уровень загрязнения воздуха взвешенными частицами (PM<sub>10</sub>, PM<sub>2,5</sub>) и газообразными веществами (NO<sub>2</sub>, SO<sub>2</sub>, O<sub>3</sub> и другими)<sup>[11]</sup>.

Реки долгое время оставались загрязнёнными промышленными отходами и бытовой канализацией; в 2012 году очистные сооружения перерабатывали до 100 % всех стоков

По состоянию на 2006 год 100 % твёрдых бытовых отходов города утилизировалось на городских свалках<sup>[13]</sup>.


## Население

По данным переписи населения 2002 года, численность населения Большого Сантьяго в пределах столичной территории Сантьяго (исп. *área metropolitana de Santiago*) составила 5 428 590 человек, или 35,9 % всего населения страны и 89,6 % населения Столичной области. При этом 79 % жителей родились в Сантьяго<sup>[14]</sup>. 3,3 % жителей индейского происхождения: 3,16 % — арауканы, 0,05 % — аймара, 0,03 % — кечуа и 0,02 % — рапануицы<sup>[15]</sup>.

Наибольшими темпами население города (как и его площадь) росло в XX веке: так в 1907 году его численность составляла 384 тысячи человек, в 1940 году — 1,0 млн, в 1960 году — 2,0 млн, 1982 году — 3,9 млн, 1992 году — 4,7 млн человек<sup>[16]</sup>.

По религиозной принадлежности в 1991 году 74,8 % сантьягцев назвали себя католиками, 7,6 % — евангелистами, 1,8 % — мормонами, 1,7 % — Свидетелями Иеговы<sup>[17]</sup>.

Сантьяго — один из крупнейших городов Южной Америки<sup>[комм. 1]</sup>. Агломерация Сантьяго насчитывает 6,243 млн человек (2014 год)<sup>[18]</sup>.



Ночной вид Сантьяго

## Символика



Герб и флаг коммуны Сантьяго

Большой Сантьяго собственной символики не имеет.

Каждая из 37 коммун Сантьяго имеет свою символику. Герб коммуны Сантьяго, до 1891 года — герб города Сантьяго, был получен вместе со статусом города в 1552 году от императора Священной Римской империи Карла V. На белом фоне щита изображён лев, держащий в лапе меч, фон окаймлён синей рамкой с восемью гребешками золотого цвета, щит венчает золотая корона. В 1863—1913 годы использовался герб с изображением гор, зелени и реки Мапачо<sup>[19]</sup>.

Флаг коммуны Сантьяго, принятый в XX веке, представляет собой полотнище из синей и жёлтой вертикальных полос, в центре полотнища изображён герб Сантьяго. Гимн

коммуны Сантьяго появился в 1991 году<sup>[20]</sup>.

## Власть

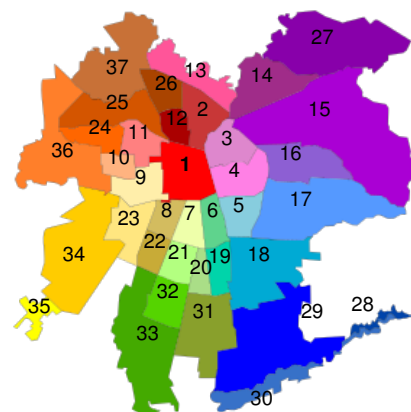
Сантьяго (коммуна) является столицей страны с момента провозглашения независимости Чили в 1818 году, хотя в действующей конституции Чили отсутствует положение о столице<sup>[21]</sup>. В коммуне расположены исполнительная и судебная ветви власти. Парламент — Национальный Конгресс в 1990 году с целью децентрализации власти был перемещён из Сантьяго во второй по величине город страны — Вальпараисо, где также находятся главнокомандующий ВМФ, Национальный совет по культуре и искусству и некоторые другие органы.

С 1891 года город существует как конгломерат самостоятельных муниципальных образований без единого органа управления (таким был, например, Лондон в период с 1986 по 2000 годы). Согласно Национальному институту статистики Большой Сантьяго состоит из 36 коммун и части коммуны Сан-Хосе-де-Майпо. Одна из 37 коммун Большого Сантьяго — коммуна Сантьяго управляет только в границах исторического центра площадью 22,4 км². Каждая из коммун имеет свой совет и мэра, которые избираются населением. Кроме коммун участие в управлении города, не существующего как единое целое, принимают власти четырёх провинций и Столичной области.

В состав Большого Сантьяго входит 32 коммуны провинции Сантьяго, 3 коммуны провинции Кордильера, 1 коммуна провинции Талаганте и 1 коммуна провинции Майпо.

### Большой Сантьяго

- |                              |                        |   |
|------------------------------|------------------------|---|
| 1. <i>Сантьяго</i>           | 14. <i>Витакура</i>    | 27. <i>Ло-Барнечеа</i>                            |
| 2. <i>Реколета</i>           | 15. <i>Лас-Кондес</i>  | 28. <i>Сан-Хосе-де-Майпо</i> <sup>[комм. 2]</sup> |
| 3. <i>Провиденсия</i>        | 16. <i>Ла-Рейна</i>    | 29. <i>Пуэнте-Альто</i>                           |
| 4. <i>Нуньоа</i>             | 17. <i>Пеньялолен</i>  | 30. <i>Пирке</i>                                  |
| 5. <i>Макуль</i>             | 18. <i>Ла-Флорида</i>  | 31. <i>Ла-Пинтана</i>                             |
| 6. <i>Сан-Хоакин</i>         | 19. <i>Ла-Гранха</i>   | 32. <i>Эль-Боске</i>                              |
| 7. <i>Сан-Мигель</i>         | 20. <i>Сан-Рамон</i>   | 33. <i>Сан-Бернардо</i>                           |
| 8. <i>Педро-Агирре-Серда</i> | 21. <i>Ла-Систерна</i> | 34. <i>Майпу</i>                                  |
| 9. <i>Эстасьон-Сентраль</i>  | 22. <i>Ло-Эспехо</i>   | 35. <i>Падре-Уртадо</i>                           |
| 10. <i>Ло-Прадо</i>          | 23. <i>Серрильос</i>   | 36. <i>Пудауэль</i>                               |
| 11. <i>Кинта-Нормаль</i>     | 24. <i>Серро-Навия</i> | 37. <i>Киликура</i>                               |
| 12. <i>Индепенденсия</i>     | 25. <i>Ренка</i>       |   |
| 13. <i>Уэчураба</i>          | 26. <i>Кончали</i>     |   |



## Экономика



Санхэттен — деловой район

Сантьяго является экономическим центром страны. В нём сосредоточены банки, штаб-квартиры крупнейших корпораций и Экономической комиссии ООН по Латинской Америке и Карибскому бассейну.

В 2005 году Столичная область производила 42,68 % ВВП Чили<sup>[22]</sup> (по ППС — четвёртое место среди городов Южной Америки<sup>[комм. 3]</sup>). С 1893 года работает Фондовая биржа Сантьяго.

Промышленные предприятия производят примерно половину промышленной продукции страны. Сантьяго является одним из крупнейших центров текстильного производства Южной Америки, также развита пищевая, обувная и швейная промышленность. В Сантьяго находятся заводы и фабрики химической, фармацевтической, целлюлозно-бумажной, металлургической, электротехнической и машиностроительной индустрии<sup>[23][24]</sup>.

Крупным работодателем в Сантьяго является чилийское правительство. Значительная часть активного населения Сантьяго работает также в сфере образования, торговли и обслуживания.

## СМИ

В Сантьяго расположены почти все средства массовой информации Чили национального уровня, в том числе крупнейшие медиагруппы *El Mercurio* и *Copesa*, которые издают ведущие ежедневные газеты страны *El Mercurio* и *La Tercera*. Городская телебашня «Энтель» высотой 127 метров, построенная в 1974 году, расположена в центре города.



район Витакура

## Транспорт

### Городской

Системой общественного транспорта управляет компания *Transantiago*, которая эксплуатирует метро и автобусы. Метро в Сантьяго существует с 1975 года. Состоит из 5 линий и 108 станций, две линии находятся в стадии строительства (2014 год). Автобусы, европейских марок, обслуживаются частными перевозочными компаниями. Оплата проезда применяется с использованием бесконтактной карты. Такси имеют чёрную окраску с жёлтой крышей.




Сантьягское метро

### Междугородный

Международный аэропорт «Сантьяго» расположен в 15 км от центра города. Аэропорт является место базирования для чилийских авиакомпаний *LAN Airlines*, *Sky Airline* и *PAL Airlines*.

Железнодорожное сообщение связывает город с пригородом, районами Чили и Аргентиной. Центральный вокзал, построенный в конце XIX века, относится к памятникам истории, и ныне не используется по назначению. Имеется междугородное и международное автобусное сообщение.

## Спорт



Национальный стадион

Основной вид спорта чилийской столицы — футбол, в который на профессиональном уровне играет девять команд, в том числе «Коло-Коло», «Аудакс Итальяно», «Палестино», «Унион Эспаньола», «Универсидад де Чили», «Универсидад Католика», «Магальянес», «Сантьяго Морнинг». Здесь находится штаб-квартира Чилийской федерации футбола.

Главная футбольная арена страны — Национальный стадион на 47 тысяч зрителей, домашний стадион для сборной Чили по футболу. Второй крупный стадион — «Монументаль Давид Арельяно».

Среди других видов спорта — Чилийское родео, теннис, баскетбол. В Андах развиты зимние виды спорта: в нескольких десятках километрах к северо-востоку расположены горнолыжные курорты Фареллонес, Колорадо и другие.


В Сантьяго проходили чемпионат мира по футболу 1962 года, чемпионат Южной Америки и Кубок Америки 1926, 1941, 1945, 1955, 1991, 2015 годов, чемпионат мира по футболу среди молодёжных команд 1987 года, чемпионат мира по футболу (до-20 лет) 2008 года,

Южноамериканские игры 1986 и 2014 годов.

## Образование

### Университеты

- Чилийский университет, основанный в 1842 году, является крупнейшим вузом страны.
- Университет Сантьяго, ведёт свою историю с 1849 года.
- Католический университет Чили, основан в 1888 году.
- Столичный университет педагогических наук
- Столичный технический университет



Чилийский университет

## Культура

### Музеи



Музей естественной истории

Музей доколумбова искусства интересен с точки зрения антропологии, археологии и этнографии, так как имеет очень богатую коллекцию предметов культур индейских племен доколумбова периода. Коллекция из 3100 предметов представляет период в 10 тысяч лет истории Латинской Америки. Коллекция даёт представление не только о повседневной жизни народов Латинской Америки, но и об истории, о мистических и культовых обычаях, об архитектуре, войнах, флоре и фауне, о языках.

Национальный музей изящных искусств, разместившийся в Палаццо де Бельяс Артес, был основан в 1880 году. Он является старейшим музеем Латинской Америки. В музее собрана прекрасная коллекция живописи и скульптуры, начиная с колониальных времен и заканчивая современностью. Музей современного искусства был открыт в 1947 году. Он насчитывает

около 2 тысяч произведений искусств, в которые входят такие разделы, как живопись, скульптура, графика, фотография. Можно посетить экспозиции работ известных чилийских живописцев, таких, как Немесио Ангунес и Гильермо Нуньес. В музее постоянно проводятся различные выставки современного европейского искусства.

Национальный исторический музей, Национальный музей естественной истории, основанный в 1830 году, музей народного американского искусства и другие музеи (анатомический, археологический и педагогический)<sup>[25]</sup>. Музей Сантьяго документирует и прекрасно освещает всю историю и города и страны, а также дом-музей великого чилийского поэта Пабло Неруды<sup>[26]</sup>. Национальный музей Бенджамина Векьюна Маккенна, посвящённый этому историку и политику XIX века.

## Архитектура

Наиболее важным историческим местом и достопримечательностью Сантьяго является холм Санта Лусия<sup>[комм. 4]</sup>, на котором высится старинный замок. Именно у подножия этого холма, в долине реки Мапучо конкистадор Педро де Вальдивия основал город Сантьяго. На площади Пласа де Армас в год 150-летия независимости Чили в 1960 году был воздвигнут памятник основателю города Педро де Вальдивия. Окружают площадь такие сооружения, как Дом губернаторов, Муниципалитет, здание Королевской Аудиенции, где сейчас находится Национальный Исторический музей, представляющий прекрасные экспозиции, посвященные истории чилийской живописи и прикладного искусства, Кафедральный Собор — самый большой в Чили, и Дворец Ла Монеда, в котором изначально размещался монетный двор, а позднее стал резиденцией правительства.

В центре города находится прямоугольная площадь Пласа де Армас (*Оружейная площадь*), которая является главной площадью столицы. По её периметру расположены здания в стиле барокко, построенные в колониальный период. Из них наиболее примечателен католический собор (1541—1619 годы), президентский дворец Ла Монеда (1780—1805 годы) и Ратуша (XVIII век). Главная улица города — авенида Бернардо О’Хиггинса, которую также часто называют Аламеда (*Тополевая аллея*)<sup>[27]</sup>. В числе других архитектурных достопримечательностей можно отметить монетный двор и церковь Сан-Франсиско, построенную в 1618 году. В столице часто встречаются постройки в стиле модерн, неоклассики и неоготики. XX век добавил к облику города комплекс высоких административных и жилых зданий.

Город «охраняет» белокаменное изваяние Девы Марии, возвышающееся на горе Сан Кристобаль, куда можно попасть на подъёмнике. С горы открывается вид на окрестности. Это любимое место для прогулок горожан, её можно назвать центральным парком, здесь находится зоопарк, ботанический сад, бассейны, музей вин, здесь рестораны, площадки для прогулок.

Муниципальный Театр Оперы и Балета, построенный в 1857 году и открывшийся 17 декабря того же года постановкой оперы Джузеппе Верди «Эрнани»<sup>[28]</sup>, считается одним из лучших на континенте. Многие известные артисты выступали на подмостках этого театра, от Анны Павловой до Пласидо Доминго. В 1974 году муниципальный Театр был внесён в список Национальных Памятников Чили.

Копией парижского Пети Пале является дворец искусства Паладио де Бельяс Артез в парке Форесталь, который в 1976 году также стал Национальным Памятником Чили. А район Беллавиستا, известный как «Парижский квартал», является одной из самых ярких областей города, с бесчисленными ресторанчиками на любой вкус и ярмаркой ремесел. В городе находится здание юстиции, в котором расположен Верховный суд Чили — высшая судебная инстанция в стране.

Среди парков: парк Метрополитано, самый большой из парков размером 780 га; парк Араукано, основан в XVII веке; парк Ботанико, в нём около 70 видов деревьев; парк Лас-Эскультурас (Парк Скульптур); Парке-де-лос-Рэйес (Парк Королей), построен в честь 500-летия открытия Америки; парк О’Хиггинс, в нём находится деревушка, Музей Уасо, Музей насекомых и раковин, Аквариум и Центр ремёсел; другие парки: Альмагро, Гранхавентура, Бустанменте, Инес-де-Суарес, Хуан XIII, Маuida, Бисентенарио, Форесталь.



Телебашня «Энтель»



Гран-Торре-Сантьяго (300 м)



Дворец президента Ла-Монеда



Кафедральный собор

## Примечания

### Комментарии

- ↑ В разных источниках данные о численности населения крупнейших городов Южной Америки отличаются, но чаще всего указывается, что Сантьяго занимает 5 место среди крупнейших городов Южной Америки (после Сан-Паулу, Боготы, Лимы и Рио-де-Жанейро), при этом стоит отметить, что речь идёт о населении собственно городов, а не их агломераций, к примеру население Сантьяго в 2 раза превышает население Буэнос-Айреса, а население Большого Буэнос-Айреса больше чем в 2 раза превышает население Большого Сантьяго
- ↑ Частично
- ↑ После Сан-Паулу, Буэнос-Айреса и Рио-де-Жанейро
- ↑ *Санта-Лючия* в советских источниках

### Источники

- ↑ Вопросы русского языкознания. — М.: Издательство Московского университета, 1976. — С. 105.
- ↑ Значение слова «Сантьяго». // [znachenieslova.ru](http://znachenieslova.ru). Проверено 6 августа 2014.




3. ↑ *Luis de Cartagena*. Actas del Cabildo de Santiago de 1541 a 1557th In Colección de Historiador de Chile y de documentos relativos a la historia nacional. — Tomo 1st, 1861. — С. 67.
4. ↑ По материалам: *Anson Uriel Hancock*. A history of Chile. — С. H. Sergel, 1893.
5. ↑ Tamaño y forma de la ciudad. // .uc.cl. Проверено 9 августа 2014.
6. ↑ The World Book Encyclopedia, World Book, Inc, Chicago, 2006, Volume 17, page 115
7. ↑ По материалам: La contaminación Atmosférica de la ciudad de Santiago de Chile. // .uc.cl. Проверено 9 августа 2014.
8. ↑ Info Portal Ilustre Municipalidad de Renca. // web.archive.org. Проверено 9 августа 2014.
9. ↑ Clima y Vegetación Región Metropolitana de Santiago. // siit2.bcn.cl. Проверено 7 августа 2014.
10. ↑ Diagnóstico de los Suelos en la Región Metropolitana. // sinia.cl. Проверено 7 августа 2014.
11. ↑ La contaminación del aire en la ciudad de Santiago. // atmosfera.cl. Проверено 7 августа 2014.
12. ↑ Informe anual de coberturas urbanas de servicios sanitarios. 2012. // siss.gob.cl. Проверено 7 августа 2014.
13. ↑ Waste to energy as a key component of integrated solid waste management for Santiago, Chile: a cost benefit analysis. // seas.columbia.edu. Проверено 7 августа 2014.
14. ↑ Chile: Ciudades, Pueblos, Aldeas y Caseríos. // Instituto Nacional de Estadísticas de Chile. Проверено 14 декабря 2007.
15. ↑ Censo Nacional de Población y Vivienda 2002. — INE, 2007.
16. ↑ Chile: Ciudades, Pueblos, Aldeas y Caseríos. — INE, 1995.
17. ↑ Religiosidad y conductas de riesgo en adolescentes escolares en Santiago de Chile. — 1994. — С. 47.
18. ↑ См. стр. 20: Demographia World Urban Areas. // demographia.com. Проверено 6 августа 2014.
19. ↑ Escudo de armas. // municipalidaddesantiago.cl. Проверено 8 августа 2014.
20. ↑ Himno de Santiago. // municipalidaddesantiago.cl. Проверено 8 августа 2014.
21. ↑ Constitution of the Republic of Chile. // confinder.richmond.edu. Проверено 8 августа 2014.
22. ↑ Banco Central de Chile. // bcentral.cl. Проверено 4 августа 2014.
23. ↑ Encyclopedia Britannica — Santiago
24. ↑ Украинский энциклопедический словарь, 3 том, Главная редакция Украинской советской энциклопедии, Киев, 1989, стр. 132
25. ↑ Словари и энциклопедии на Академике — Большая советская энциклопедия — Сантьяго (столица Чили)
26. ↑ Словари и энциклопедии на Академике — Географическая энциклопедия — Сантьяго-де-Чили
27. ↑ Южная Америка (из серии «Страны и народы»), Москва, «Мысль», 1983, стр 155—156
28. ↑ El Teatro Municipal de Santiago

## Литература


- Сант-Яго де Чили // Энциклопедический словарь Брокгауза и Ефрона : в 86 т. и 4 доп.).— СПб., 1890—1907.
- *Сантьяго* — статья из Большой советской энциклопедии.
- *Santiago* — статья из энциклопедии «Британника» 1911 года (англ.)
- Руководство по архитектуре Сантьяго = Guía de arquitectura de Santiago, Chile. — Министерство общественных работ и транспорта, 2000. — 294 с. — ISBN 956-19-0260-5. (исп.)

## Ссылки

- Официальный сайт столичной области (исп.)
- Старые фотографии города *Визуальный архив Сантьяго* (исп.)
- Схема маршрутов общественного транспорта на сайте *Transantiago* (исп.)

|   |                        |
|---|------------------------|
|  | Сантьяго в Викисловаре |
|  | Сантьяго на Викискладе |
|  | Сантьяго в Викигиде    |

|                               |  |
|-------------------------------|--|
| <b>Словари и энциклопедии</b> | Ларусса · Britannica (онлайн)  |
| <b>Нормативный контроль</b>   | BNF: 120000849 · GND: 4122723-2 · LCCN: n79077402 · SUDOC: 156402610 · VIAF: 135444014 |

| <span></span> <b>Столицы Южной Америки</b>           |  |
|--|--|
| Асунсьон   Богота   Бразилиа   Буэнос-Айрес   Джорджтаун   Каракас   Кито   Лима   Монтевидео   Парамарибо   Сантьяго   Сукре — Ла-Пас |  |
| Прочие территории: Грютвикен   Кайенна   Порт-Стэнли   |  |